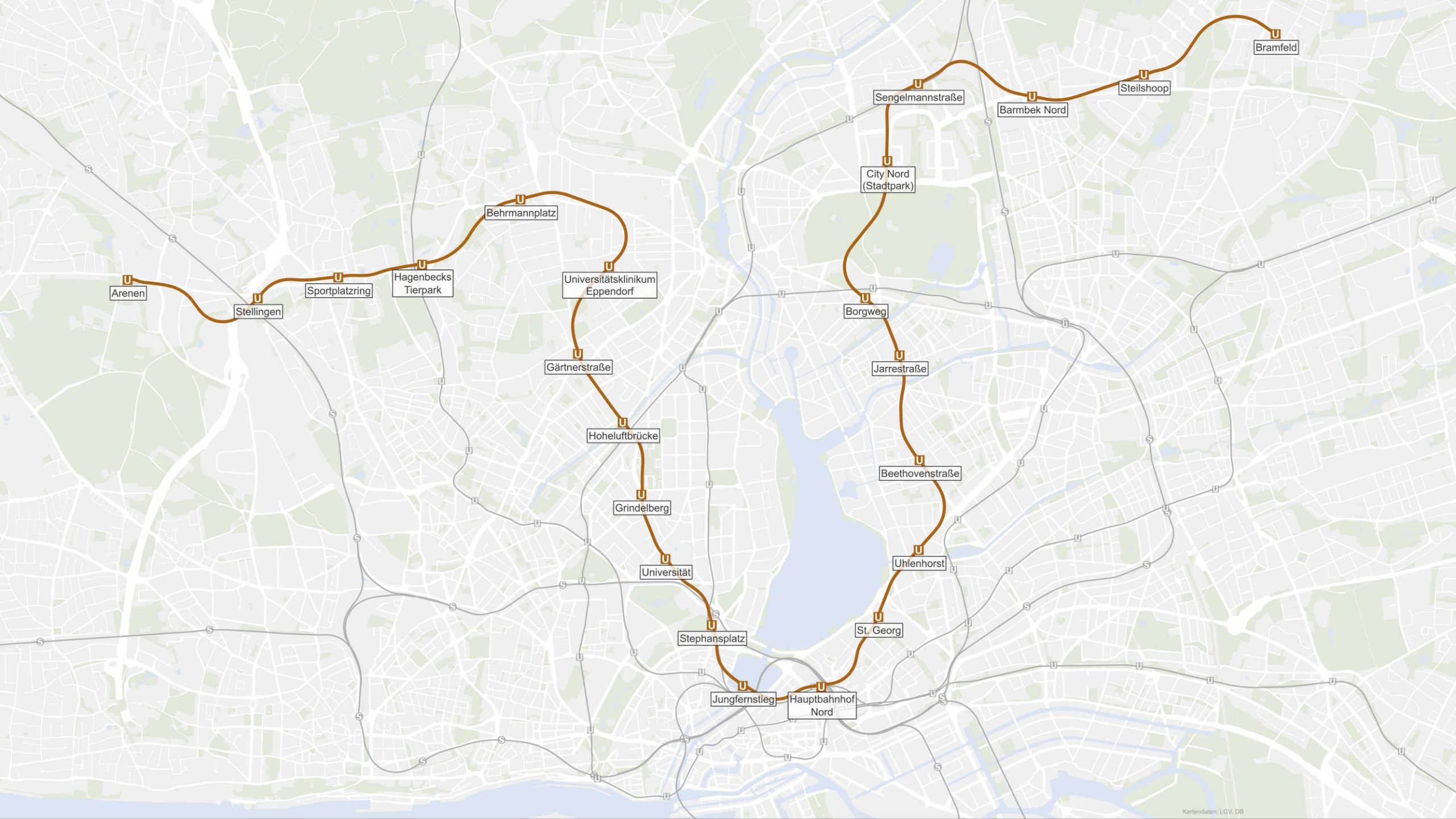




Die U5

Eppendorfer Salon – 14.03.2024



Arenen

Stellingen

Sportplatzring

Hagenbecks Tierpark

Behrmanplatz

Universitätsklinikum Eppendorf

Gärtnerstraße

Hoheluftbrücke

Grindelberg

Universität

Stephansplatz

Jungfernstieg

Hauptbahnhof Nord

St. Georg

Uhlenhorst

Beethovenstraße

Jarrestraße

Borgweg

City Nord (Stadtpark)

Sengelmannstraße

Barmbek Nord

Steilshoop

Bramfeld

Entwicklung: Mobilität in Hamburg



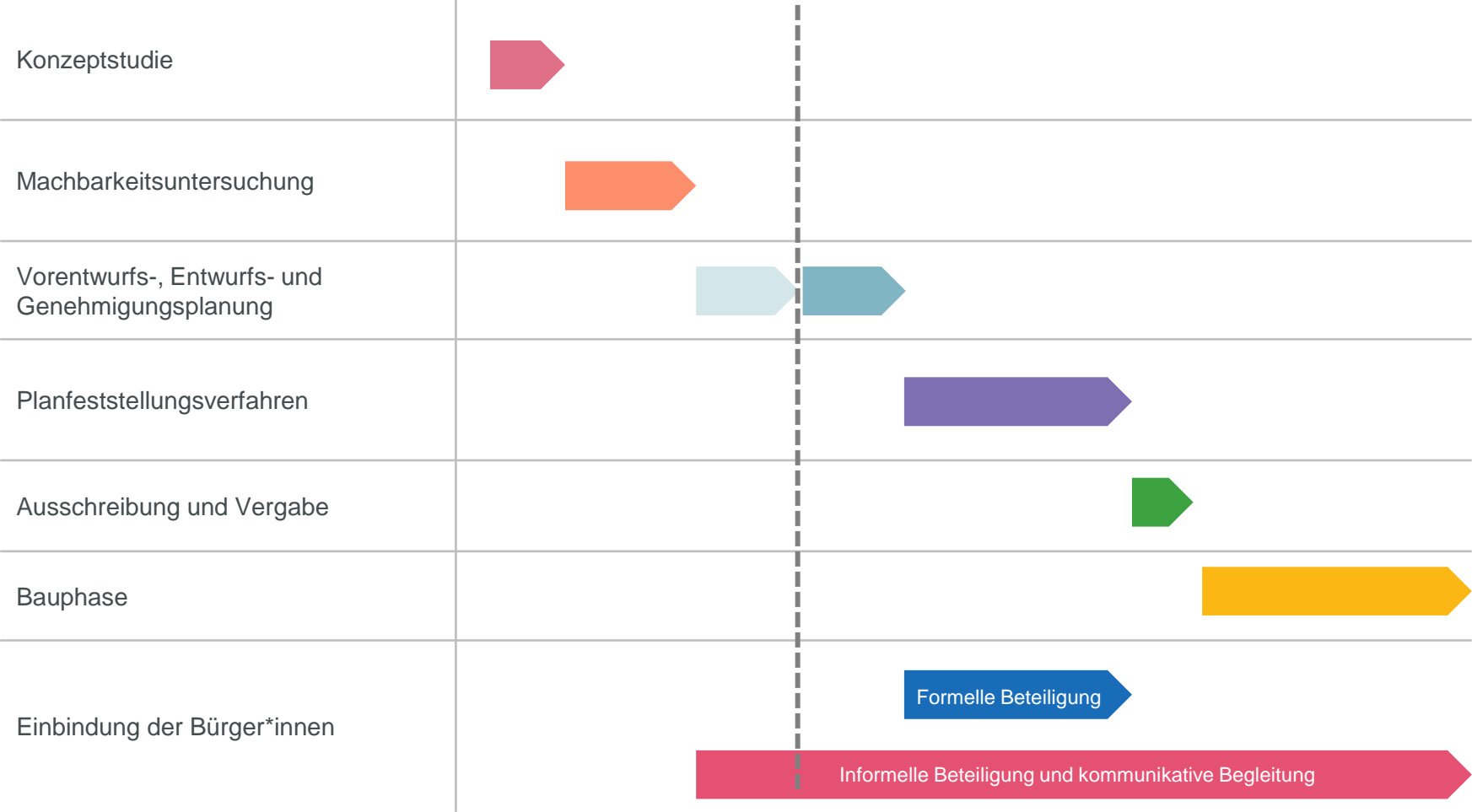
- 1906-1912: Bau der U3
- Nachkriegsjahre: Wandel zur „autogerechten“ Stadt
- 1960er Jahre: Bau von „Schlafstädten“ und Bürostandorten
- 1978: Straßenbahn weicht zugunsten des Autoverkehrs

Neue Herausforderungen

- Staus
- Überfüllter ÖPNV
- Zunehmender Pendlerverkehr
- Umkämpfter Straßenraum
- Klima



Projektplan



U5-Haltestelle Siemersplatz/ Behrmannplatz



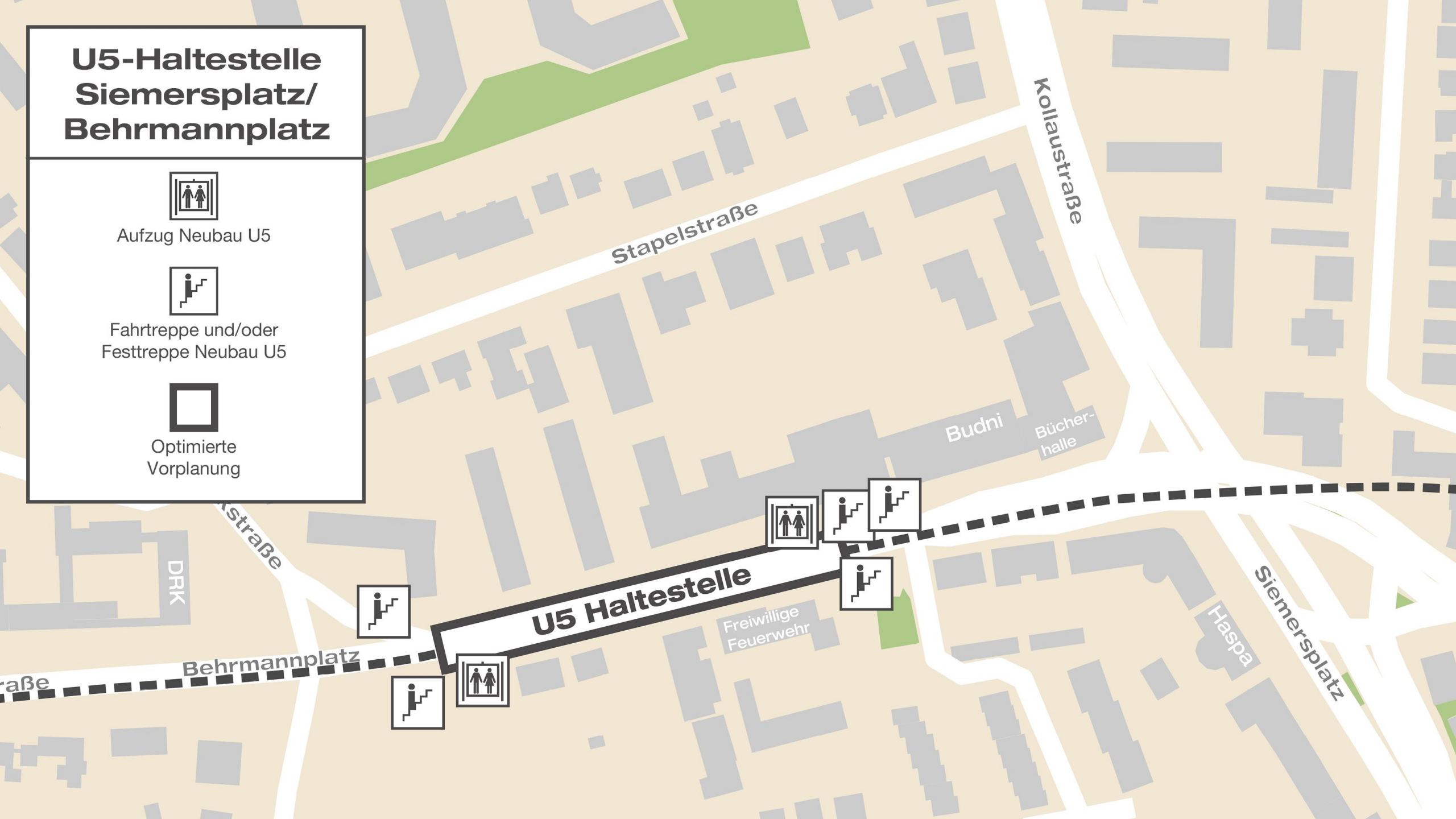
Aufzug Neubau U5



Fahrtreppe und/oder
Festtreppe Neubau U5



Optimierte
Vorplanung



U5-Haltestelle UKE



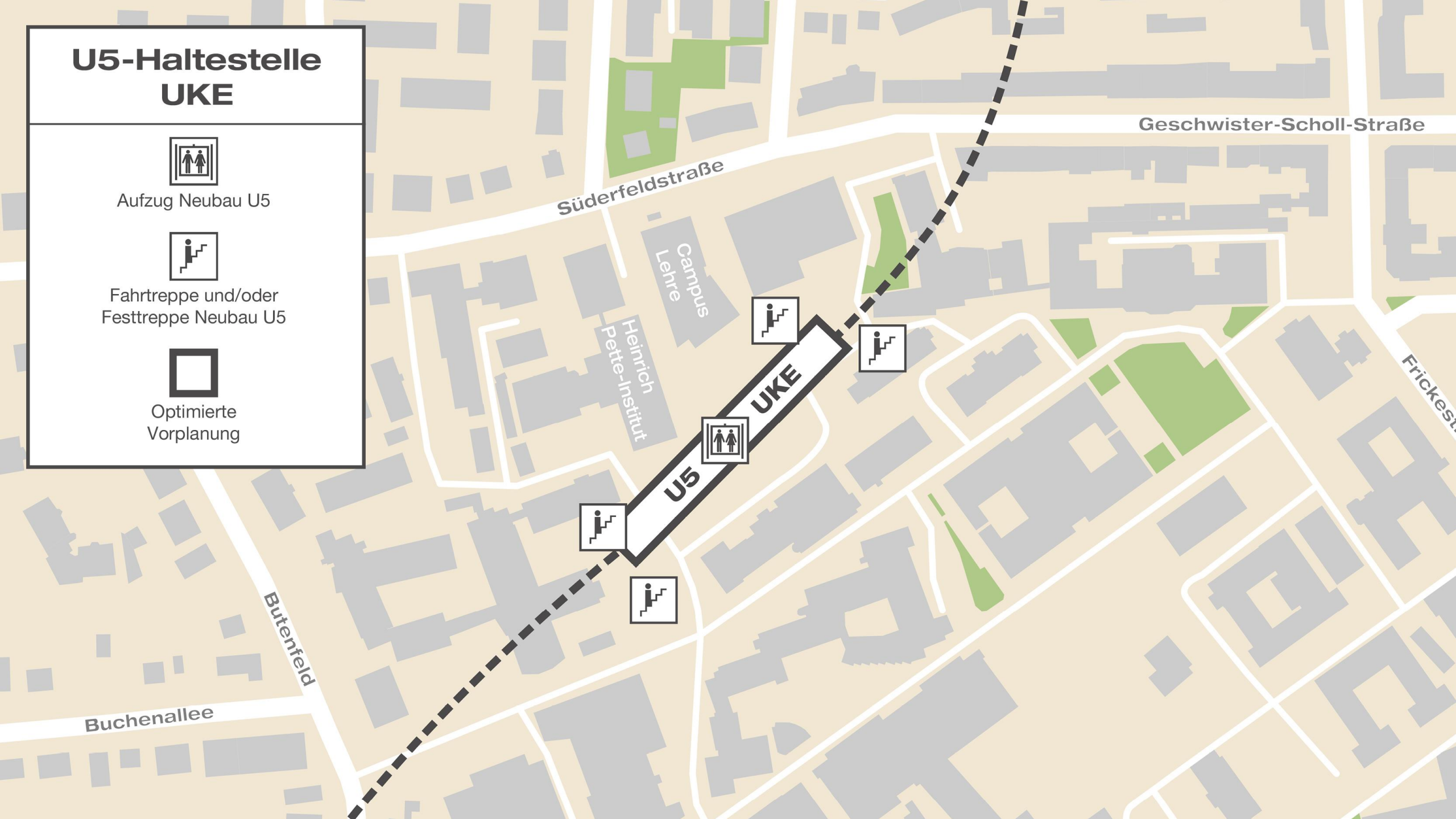
Aufzug Neubau U5



Fahrtreppe und/oder
Festtreppe Neubau U5



Optimierte
Vorplanung



U5-Haltestelle Gärtnerstraße



Aufzug Neubau U5



Fahrtreppe und/oder
Festtreppe Neubau U5



Optimierte
Vorplanung

Tropowitzstraße

Grampweg

Stokstedter Steindamm

Martinstraße

Itzehoer Weg

Breitenfelder Straße

U5 Gärtnerstraße



Nächste Schritte

1

Frühjahr 2024

Probebohrung in Eppendorf
bis zur Tiefe von 60m

Bodenuntersuchungen für die U5

Februar 2024

Liebe Kinder, liebe Eltern,

wir von der HOCHBAHN arbeiten an einer neuen U-Bahn-Linie, der U5. Bevor wir bauen können, müssen wir genau schauen, was unter der Erde ist. Auch unter diesem Spielplatz, auf dem ihr gerne spielt. Dafür nutzen wir eine große Maschine, die Löcher bis zu 60 Meter tief in die Erde bohrt. Das zu machen, dauert voraussichtlich bis zum 8. März 2024. In dieser Zeit ist der Spielplatz leider gesperrt. Aber danach könnt ihr hier wieder spielen, so wie immer.

Falls ihr Fragen habt, meldet euch bei Sebastian Meyer (0151 2726-9155 oder sebastian.meyer@hochbahn.de). Er ist der U5-Beauftragte für diesen Abschnitt.

Mehr Informationen über die neue U-Bahn findet ihr im Internet auf: schneller-durch-hamburg.de/u5.

Herzliche Grüße

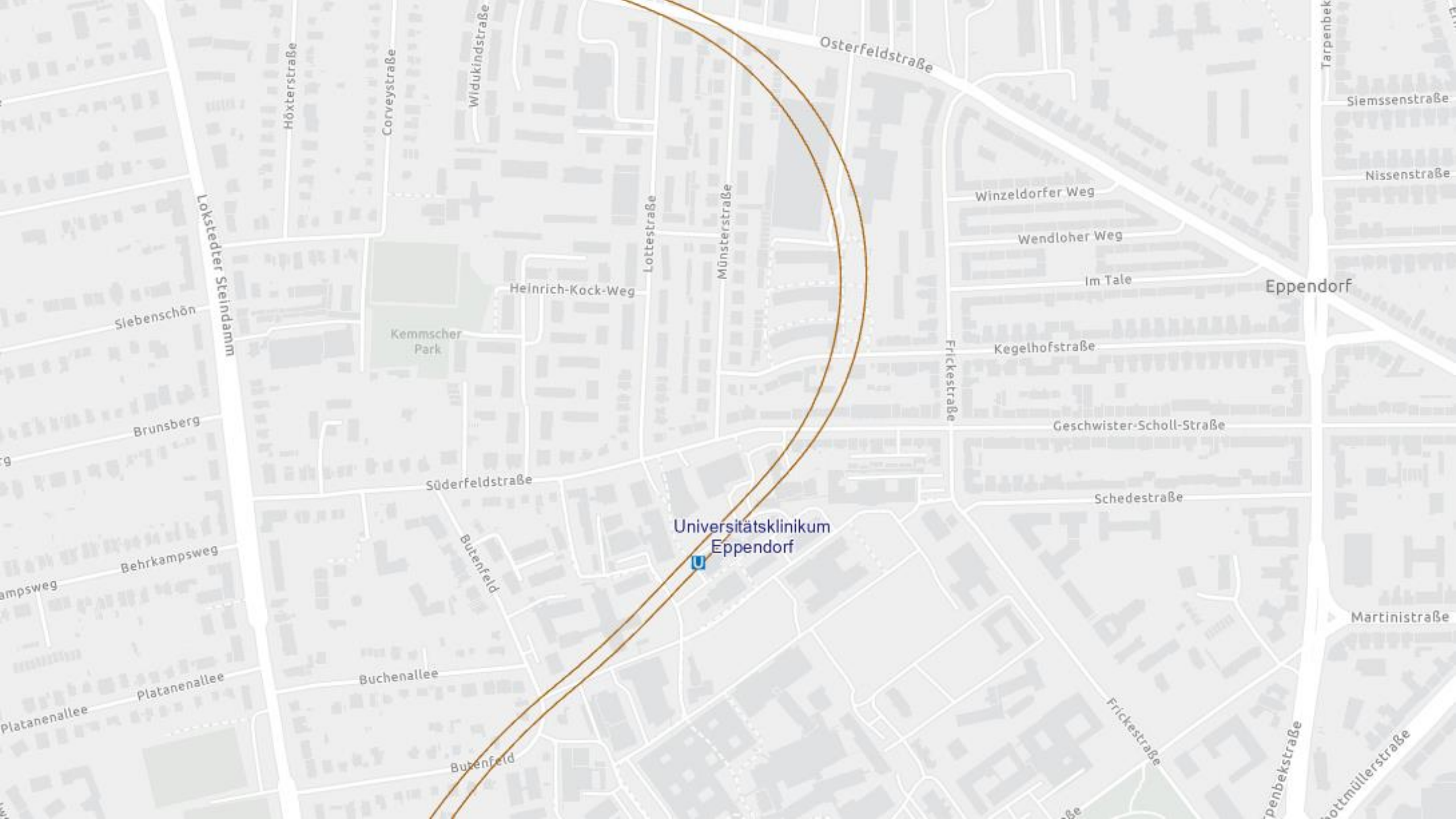
Ihr U5-Team



fresh
JUICE
LUNCH
SNACKS
and COFFEE

savi

HKL



Osterfeldstraße

Höxterstraße

Corveystraße

Widukindstraße

Lottestraße

Münsterstraße

Winzendorfer Weg

Wendloher Weg

Im Tale

Eppendorf

Heinrich-Kock-Weg

Kemmscher Park

Kegelhofstraße

Geschwister-Scholl-Straße

Siebensön

Lokstedter Steindamm

Brunsborg

Süderfeldstraße

Universitätsklinikum
Eppendorf

Schedestraße

Butenfeld

Buchenallee

Butenfeld

Frickestraße

Martinistraße

Frickestraße

Tarpenbekstraße

Hottmüllerstraße

Tarpenbek

Siemssenstraße

Nissenstraße

ampsweg

Behrkampsweg

Platanenallee

Platanenallee

W

Nächste Schritte

1

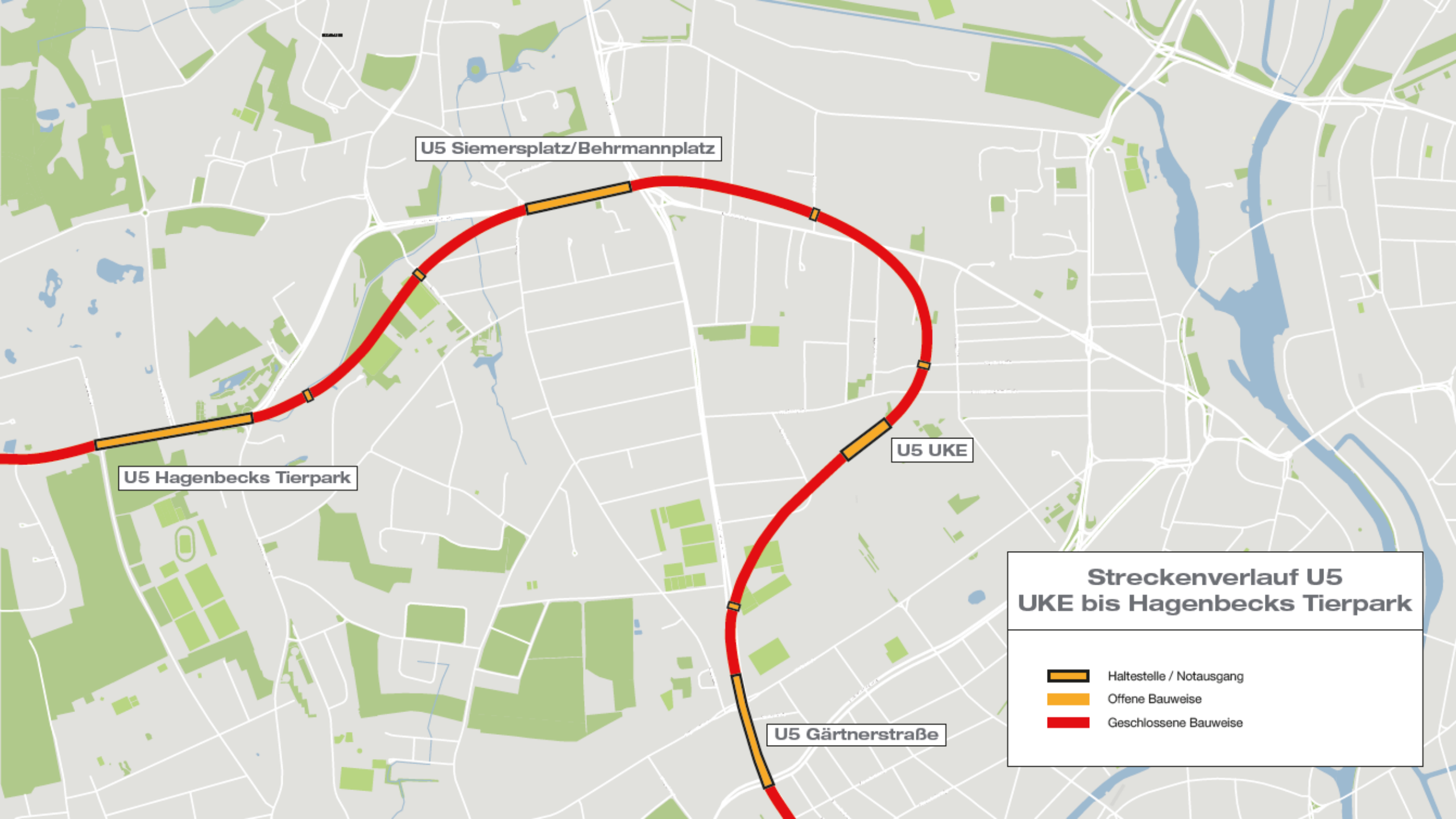
Frühjahr 2024

Probebohrung in Eppendorf
bis zur Tiefe von 60m

2

Ende der 20er Jahre

Angestrebter Baustart
in Lokstedt



U5 Siemersplatz/Behrmanplatz

U5 Hagenbecks Tierpark

U5 UKE

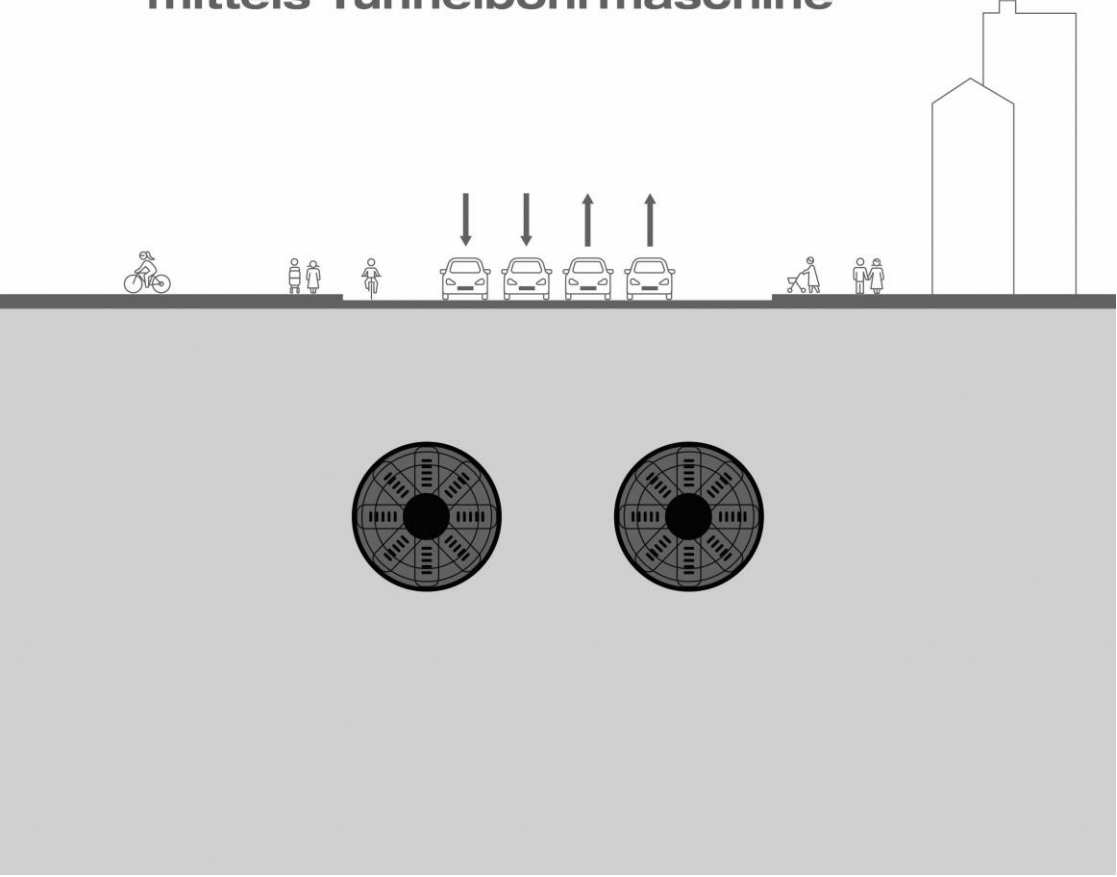
U5 Gärtnerstraße

**Streckenverlauf U5
UKE bis Hagenbecks Tierpark**

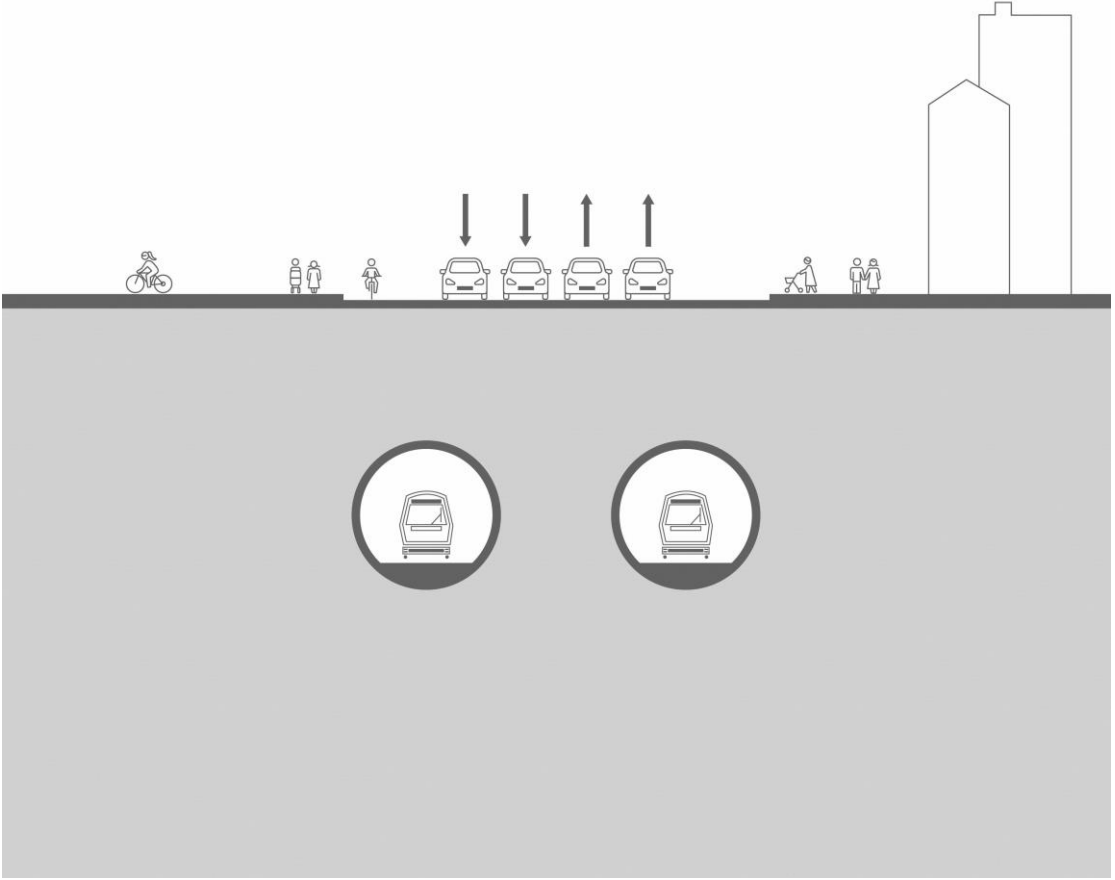
-  Haltestelle / Notausgang
-  Offene Bauweise
-  Geschlossene Bauweise

Geschlossene Bauweise (Tunnel)

1 Herstellung des Tunnels mittels Tunnelbohrmaschine

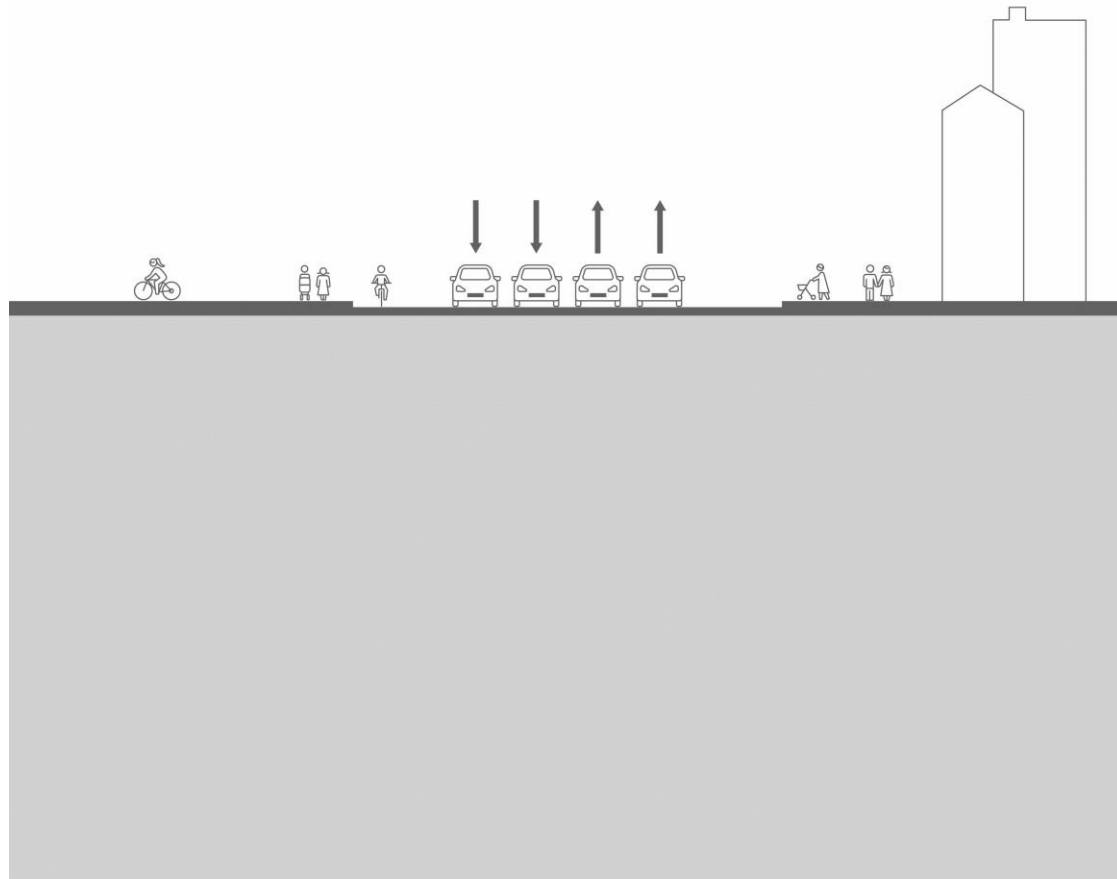


2 Ausbau des Tunnels



Offene Bauweise (Haltestellen & Notausstiege)

1 Aktueller Zustand

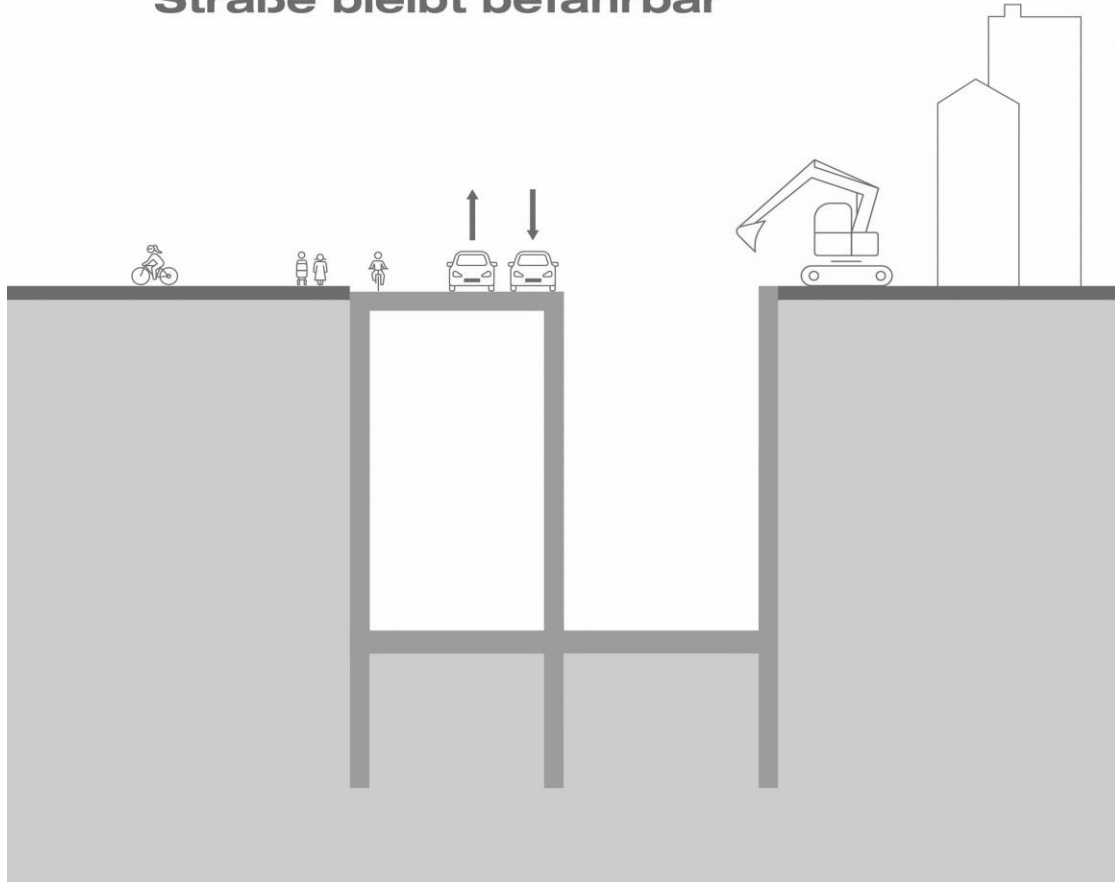


2 Herstellung Baugrube: Straße ist in beide Richtungen befahrbar



Offene Bauweise (Haltestellen & Notausstiege)

3 Baugrube wechselt auf andere Seite:
Straße bleibt befahrbar



4 Oberfläche und Straße
wiederhergestellt



Nächste Schritte

1

Frühjahr 2024

Probebohrung in Eppendorf
bis zur Tiefe von 60m

2

Ende der 20er Jahre

Angestrebter Baustart
in Lokstedt

3

Ende der 30er Jahre

Fertigstellung
der kompletten U5

Bahnsteige Ebene



Beauftragter der Hochbahn

Vermittler zwischen Bürger*inneninteressen,
der HOCHBAHN U5 Projektgesellschaft und der Stadt Hamburg

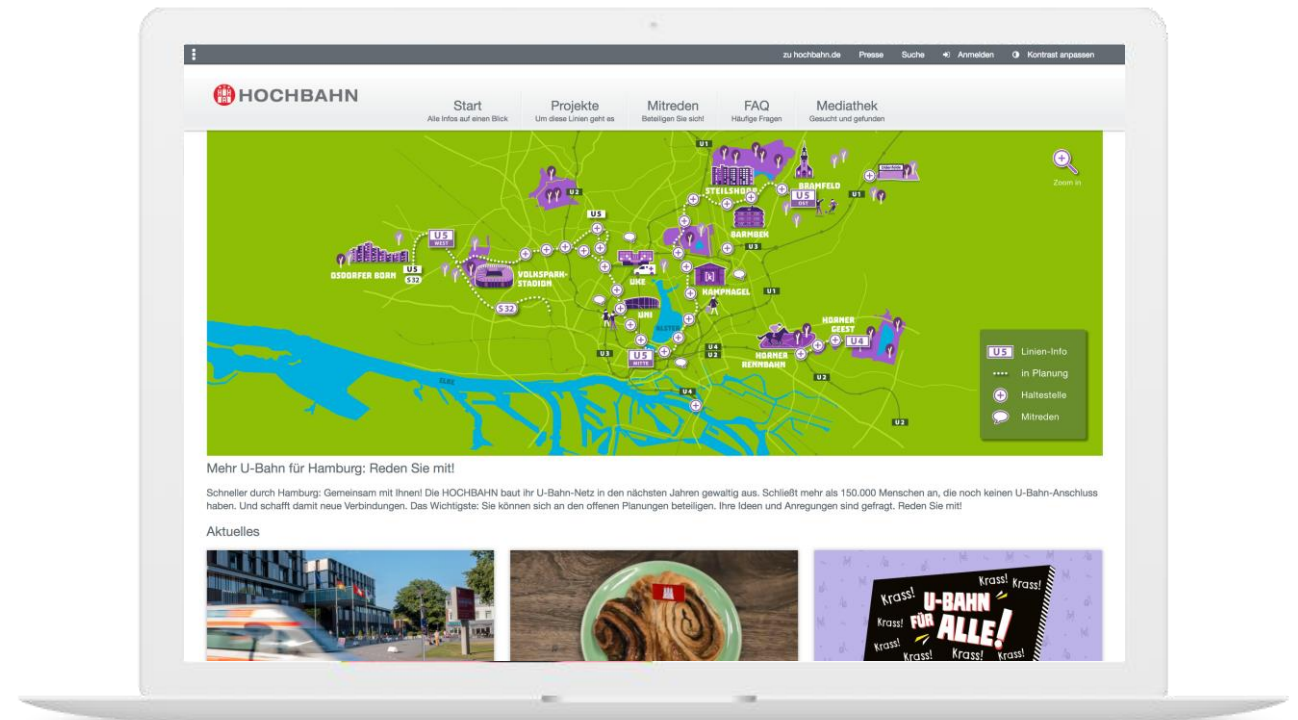


sebastian.meyer@hochbahn.de
0151 / 272 691 55

SEBASTIAN MEYER

zuständig für den U5 Abschnitt
Universität bis Volkspark Arenen

schneller-durch-hamburg.de



**Vielen Dank für Ihre
Aufmerksamkeit!**

